



















### Разбивочный план красных линий территории



- |   |   |
|---|---|
|  | Границы проектирования  |
|  | Водоохранная зона   |
|  | Проектные красные линии   |
|  | Улицы местного значения   |
|  | Планируемые (реконструируемые) дороги и улицы                   |
|  | границы земельного участка жилого района топографическая съемка |
| кв 20   | Номера кварталов  |
|  | Заболоченные участки  |
|  | оси дорожного полотна   |
|  | Магистральные коммуникации                                      |
|  | Существующие озера и протоки                                    |
|  | Остановочные пункты пассажирского транспорта                    |
|  | Техническая зона инженерных сетей                               |
|  | Техническая зона инженерной и транспортной инфраструктуры       |
|  | Координаты проектных красных линий                              |
|  | Точки координат проектных красных линий                         |
|  | граница земельных участков по кадастровому отводу               |

ПРИМЕЧАНИЕ

\*Красные линии – линии, которые обозначают существующие, планируемые (изменяемые, вновь образуемые) границы территорий общего пользования, границы земельных участков, на которых расположены линии электропередачи, линии связи (в том числе линейно-кабельные сооружения), трубопроводы, автомобильные дороги, железнодорожные линии и другие подобные сооружения."

						050/2024				
						Проект планировки территория 1-й, 2-й, 3-й очередей застройки жилого района «Южный город», расположенной по адресу: Самарская область, Волжский район, «МСП совхоз имени 50-летия СССР»				
Изм.	Кол.уч.	Лист	№ док.	Подпись	Дата	Проект планировки территории	Стадия	Лист	Листов	
Директор		Ломе ВМ.								
Архитектор		Спиридонов В.Ю.						1		
							Разбивочный план красных линий территории	ООО "Древо.Проект"		

ИНВ.№ подп.